



**КОМИТЕТ ИМУЩЕСТВЕННЫХ ОТНОШЕНИЙ
АДМИНИСТРАЦИИ ПЕРМСКОГО МУНИЦИПАЛЬНОГО ОКРУГА**

РЕШЕНИЕ

о размещении объектов № 327

Пермский край
Пермский округ

07.02.2023

Комитет имущественных отношений администрации Пермского муниципального округа разрешает Акционерному обществу «Газпром газораспределение Пермь» (ИНН 5902183841, ОГРН 1025900512670, почтовый адрес: 614000, г. Пермь, ул. Петропавловская, 43)

размещение объекта «Газопровод давлением до 1.2 Мпа, для размещения которого не требуется разрешения на строительство»

на землях муниципальной собственности

на срок 1 год с 07.02.2023г. по 06.02.2024г.

Местоположение: Пермский край, Пермский муниципальный округ, с. Ляды, ул. 4-я Карьерная, д. 22

Приложение: схема предполагаемых к использованию земель или части земельного участка.

Особые условия использования:

- 1) При установке газопровода учесть параметры ширины проезда улично-дорожной сети, во избежание сужения полосы отвода дороги.
- 2) При условии получения разрешения на производство земляных работ.

Председатель комитета
имущественных отношений администрации
Пермского муниципального округа



Д.В. Ракицкий
(подпись, печать)

Схема предполагаемых к использованию земель или части земельного участка

Каталог координат, м

Объект: Газопровод давлением до 1,2 Мпа, для размещения которого не требуется разрешения на строительство

Местоположение: расположенных по адресу: Пермский край, м.о. Пермский, с. Ляды, ул. 4-я Карьерная, д. 22

Площадь земель или части земельного участка, кв.м.: 688

Категория земель: земли населенных пунктов









Вид разрешенного использования: -

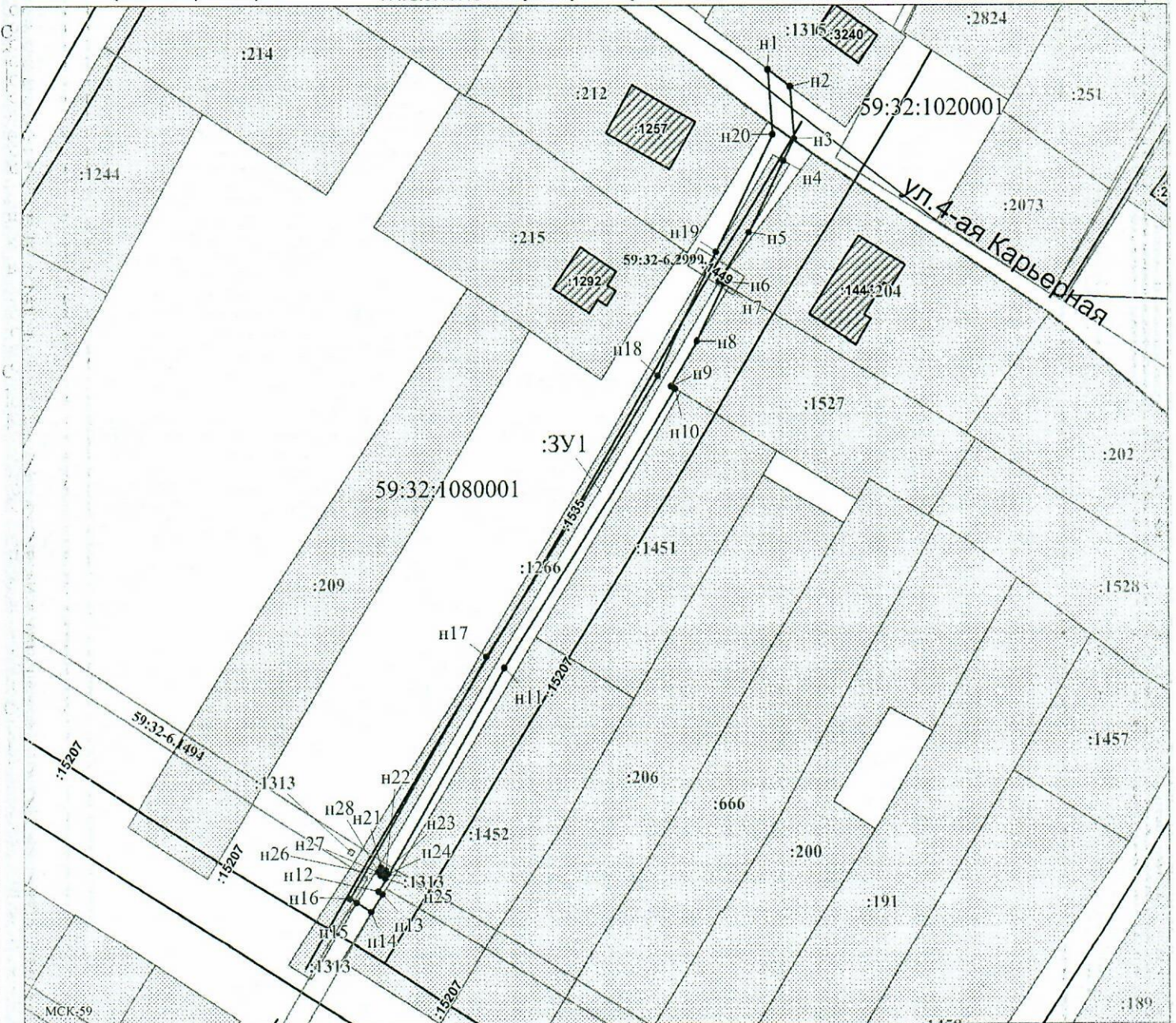
Описание границ смежных землепользователей:

- От точки н1 до точки н2 - земельный участок с кадастровым номером 59:32:1020001:1315
- От точки н2 до точки н4 - земли общего пользования
- От точки н4 до точки н5 - земельный участок с кадастровым номером 59:32:1080001:1266
- От точки н5 до точки н6 - земли общего пользования
- От точки н6 до точки н7 - земельный участок с кадастровым номером 59:32:1080001:204
- От точки н7 до точки н8 - земли общего пользования
- От точки н8 до точки н10 - земельный участок с кадастровым номером 59:32:1080001:1527
- От точки н10 до точки н13 - земли общего пользования
- От точки н13 до точки н14 - земельный участок с кадастровым номером 59:32:1080001:1452
- От точки н14 до точки н15 - земли общего пользования
- От точки н15 до точки н19 - земельный участок с кадастровым номером 59:32:1080001:1266
- От точки н19 до точки н1 - земли общего пользования


№ точки границы	X	Y
н1	526330.37	2254676.52
н2	526327.37	2254680.70
н3	526317.83	2254681.41
н4	526313.70	2254679.40
н5	526300.25	2254672.86
н6	526290.91	2254667.23
н7	526290.41	2254668.07
н8	526279.86	2254662.94
н9	526271.72	2254657.93
н10	526271.24	2254658.69
н11	526219.35	2254626.05
н12	526178.53	2254602.13
н13	526178.06	2254602.90
н14	526174.66	2254600.79
н15	526176.40	2254597.99
н16	526177.19	2254596.71
н17	526221.43	2254622.63
н18	526273.59	2254655.45
н19	526296.53	2254666.61
н20	526318.61	2254677.35
н1	526330.37	2254676.52
н21	526183.09	2254602.62
н22	526182.54	2254603.46
н23	526182.29	2254603.29
н24	526181.86	2254603.95
н25	526181.02	2254603.40
н26	526181.56	2254602.56
н27	526181.83	2254602.74
н28	526182.25	2254602.08
н21	526183.09	2254602.62

Условные обозначения:

-  - предполагаемый участок земель, на которых планируется размещение объекта
-  - границы и номер земельного участка, сведения о которых внесены в ЕГРН
-  - границы и номер объекта капитального строительства, сведения о которых внесены в ЕГРН
-  - граница кадастрового квартала
-  - зоны с особыми условиями использования территории, сведения о которых внесены в ЕГРН
-  - обозначение запрашиваемого земельного участка
-  - характеристическая точка границ земель или части земельного участка
-  - номер кадастрового квартала



Масштаб 1:800

Заявитель:  / Егорова И.В.
 МП (подпись, расшифровка подписи)
 (для юридических лиц и индивидуальных предпринимателей)